




ಅನುಬಂಧ


ಜಲಾನಯನ ಯೋಜನೆಗಳ ಚಟುವಟಿಕೆ/ಕಾಮಗಾರಿಗಳನ್ನು ಅಂತರ್ಜಾಲದಲ್ಲಿ ಅಳವಡಿಸಲು
ಸಂಕ್ಷಿಪ್ತ ಮಾಹಿತಿ


ಯೋಜನೆಯ ಹೆಸರು:	ಪ್ರಧಾನ ಮಂತ್ರಿ ಕೃಷಿ ಸಿಂಚಾಯಿ ಯೋಜನೆ-ಇತರೆ ಉಪಚಾರಗಳು
ವರ್ಷ:	2022-23
ಕಾಮಗಾರಿಯ/ ಚಟುವಟಿಕೆಯ ಹೆಸರು:	ಗೋಕಟ್ಟು-01
ಕಾಮಗಾರಿ/ಚಟುವಟಿಕೆಯ ಛಾಯಚಿತ್ರ (photo with Lat & Long)	 <p>Latitude: 14°45'19" Longitude: 76°12'52" Elevation: -26,98±76 m Accuracy: 38.0 m Time: 18:43 Note: pmksy -oi joladakudligi, gokatta sy. no.559</p> <p style="text-align: right; color: red; font-size: small;">Powered by NoteCam</p>
ಸರ್ವೆ ನಂಬರ್:	559
ಅಕ್ಷಾಂಶ ಮತ್ತು ರೇಖಾಂಶ:	14.4519 76.1252
ಗ್ರಾಮ:	ಜೋಳದ ಕೂಡ್ಲಿಗಿ
ತಾಲ್ಲೂಕು:	ಕೊಟ್ಟೂರು
ಜಿಲ್ಲೆ:	ವಿಜಯನಗರ
ಕಾಮಗಾರಿ/ ಚಟುವಟಿಕೆಯ ಅಂದಾಜು ಮೊತ್ತ (ರೂಪಾಯಿಗಳಲ್ಲಿ)	499105/-
ಕಾಮಗಾರಿ/ ಚಟುವಟಿಕೆಯ ಕುರಿತು ಸಂಕ್ಷಿಪ್ತ ವಿವರ (ಸಮುದಾಯ ಕಾಮಗಾರಿಯಾಗಿದ್ದರೆ ಅಂದಾಜು ನೀರು ಸಂಗ್ರಹಣೆ (Cubic Meter), ರಕ್ಷಣಾತ್ಮಕ ನೀರಾವರಿ ಪ್ರದೇಶ, ಫಲಾನುಭವಿಗಳ ಸಂಖ್ಯೆ ವೈಯಕ್ತಿಕ ಕಾಮಗಾರಿಯಾಗಿದ್ದರೆ, ಫಲಾನುಭವಿ ಹೆಸರು, ಚಟುವಟಿಕೆಯಿಂದ ಪಡೆಯುತ್ತಿರುವ ಲಾಭ)	ಈ ಗೋಕಟ್ಟೆಯೂ ಸಮುದಾಯ ಕಾಮಗಾರಿಯಾಗಿದ್ದು ಅಂದಾಜು 6000 ಕ್ಯುಬಿಕ್ ಮೀ. ನೀರು ಸಂಗ್ರಹಣೆ ಹೊಂದಿದೆ. ಪಲಾನುಭವಿಗಳು ಸಂಖ್ಯೆ: ಬಸವನಕೋಟೆ ಕೊಟ್ಟೇಶ & 5 ಸಂಖ್ಯೆ ಇತರರು.
ಯೋಜನೆಯ ಹೆಸರು:	ಪ್ರಧಾನ ಮಂತ್ರಿ ಕೃಷಿ ಸಿಂಚಾಯಿ ಯೋಜನೆ-ಇತರೆ ಉಪಚಾರಗಳು
ವರ್ಷ:	2022-23
ಕಾಮಗಾರಿಯ/ ಚಟುವಟಿಕೆಯ ಹೆಸರು:	ಗೋಕಟ್ಟು


<p>ಕಾಮಗಾರಿ/ಚಟುವಟಿಕೆಯ ಛಾಯಚಿತ್ರ (photo with Lat & Long)</p>	 <p>Latitude: 14°50'32" Longitude: 76°42'28" Elevation: 557.14±32 m Accuracy: 19.6 m Time: 17:04 Note: pmksy-oi gokatta halsagar villege.</p> <p>Powered by Write.com</p>
<p>ಸರ್ವೆ ನಂಬರ್:</p>	<p>59,61</p>
<p>ಅಕ್ಷಾಂಶ ಮತ್ತು ರೇಖಾಂಶ:</p>	<p>14.5032 76.4228</p>
<p>ಗ್ರಾಮ:</p>	<p>ಹಾಲಸಾಗರ</p>
<p>ತಾಲ್ಲೂಕು:</p>	<p>ಕೊಡ್ಲಿಗಿ</p>
<p>ಜಿಲ್ಲೆ:</p>	<p>ವಿಜಯನಗರ</p>
<p>ಕಾಮಗಾರಿ/ ಚಟುವಟಿಕೆಯ ಅಂದಾಜು ಮೊತ್ತ (ರೂಪಾಯಿಗಳಲ್ಲಿ)</p>	<p>499107/-</p>
<p>ಕಾಮಗಾರಿ/ ಚಟುವಟಿಕೆಯ ಕುರಿತು ಸಂಕ್ಷಿಪ್ತ ವಿವರ (ಸಮುದಾಯ ಕಾಮಗಾರಿಯಾಗಿದ್ದರೆ ಅಂದಾಜು ನೀರು ಸಂಗ್ರಹಣೆ (Cubic Meter), ರಕ್ಷಣಾತ್ಮಕ ನೀರಾವರಿ ಪ್ರದೇಶ, ಫಲಾನುಭವಿಗಳ ಸಂಖ್ಯೆ ವೈಯಕ್ತಿಕ ಕಾಮಗಾರಿಯಾಗಿದ್ದರೆ, ಫಲಾನುಭವಿ ಹೆಸರು, ಚಟುವಟಿಕೆಯಿಂದ ಪಡೆಯುತ್ತಿರುವ ಲಾಭ)</p>	<p>ಈ ಗೋಕಟ್ಟೆಯೂ ಸಮುದಾಯ ಕಾಮಗಾರಿಯಾಗಿದ್ದು ಅಂದಾಜು 5500 ಕ್ಯುಬಿಕ್ ಮೀ. ನೀರು ಸಂಗ್ರಹಣೆ ಹೊಂದಿದೆ. ಪಲಾನುಭವಿಗಳು ಸಂಖ್ಯೆ: ಹೆಚ್.ದುರುಗಪ್ಪ & 4 ಸಂಖ್ಯೆ ಇತರರು.</p>


ಯೋಜನೆಯ ಹೆಸರು:	ಪ್ರಧಾನ ಮಂತ್ರಿ ಕೃಷಿ ಸಿಂಚಾಯಿ ಯೋಜನೆ-ಇತರೆ ಉಪಚಾರಗಳು
ವರ್ಷ:	2022-23
ಕಾಮಗಾರಿಯ/ ಚಟುವಟಿಕೆಯ ಹೆಸರು:	ಚೆಕ್ ಡ್ಯಾಂಮ್
ಕಾಮಗಾರಿ/ಚಟುವಟಿಕೆಯ ಛಾಯಚಿತ್ರ (photo with Lat & Long)	
ಸರ್ವೆ ನಂಬರ್:	84,80
ಅಕ್ಷಾಂಶ ಮತ್ತು ರೇಖಾಂಶ:	14.834545 76.359257
ಗ್ರಾಮ:	ನಾಗಲಾಪುರ
ತಾಲ್ಲೂಕು:	ಕೊಡ್ಲಿಗಿ
ಜಿಲ್ಲೆ:	ವಿಜಯನಗರ
ಕಾಮಗಾರಿ/ ಚಟುವಟಿಕೆಯ ಅಂದಾಜು ಮೊತ್ತ (ರೂಪಾಯಿಗಳಲ್ಲಿ)	499679/-
ಕಾಮಗಾರಿ/ ಚಟುವಟಿಕೆಯ ಕುರಿತು ಸಂಕ್ಷಿಪ್ತ ವಿವರ (ಸಮುದಾಯ ಕಾಮಗಾರಿಯಾಗಿದ್ದರೆ ಅಂದಾಜು ನೀರು ಸಂಗ್ರಹಣೆ (Cubic Meter), ರಕ್ಷಣಾತ್ಮಕ ನೀರಾವರಿ ಪ್ರದೇಶ, ಫಲಾನುಭವಿಗಳ ಸಂಖ್ಯೆ ವೈಯಕ್ತಿಕ ಕಾಮಗಾರಿಯಾಗಿದ್ದರೆ, ಫಲಾನುಭವಿ ಹೆಸರು, ಚಟುವಟಿಕೆಯಿಂದ ಪಡೆಯುತ್ತಿರುವ ಲಾಭ)	ಈ ಚೆಕ್ ಡ್ಯಾಂಮ್ ಸಮುದಾಯ ಕಾಮಗಾರಿಯಾಗಿದ್ದು ಅಂದಾಜು 720 ಕ್ಯುಬಿಕ್ ಮೀ. ನೀರು ಸಂಗ್ರಹಣೆ ಹೊಂದಿದೆ. ಪಲಾನುಭವಿಗಳು ಸಂಖ್ಯೆ: ಮಾರಪ್ಪೆ & 4 ಸಂಖ್ಯೆ ಇತರರು.


ಯೋಜನೆಯ ಹೆಸರು:	ಪ್ರಧಾನ ಮಂತ್ರಿ ಕೃಷಿ ಸಿಂಚಾಯಿ ಯೋಜನೆ-ಇತರೆ ಉಪಚಾರಗಳು
ವರ್ಷ:	2022-23
ಕಾಮಗಾರಿಯ/ ಚಟುವಟಿಕೆಯ ಹೆಸರು:	ಆರ್ ಆರ್ ಎಸ್ -01
ಕಾಮಗಾರಿ/ಚಟುವಟಿಕೆಯ ಛಾಯಚಿತ್ರ (photo with Lat & Long)	
ಸರ್ವೆ ನಂಬರ್:	473
ಅಕ್ಷಾಂಶ ಮತ್ತು ರೇಖಾಂಶ:	14.85369 76.66974
ಗ್ರಾಮ:	ಅಪ್ಪೇನಹಳ್ಳಿ
ತಾಲ್ಲೂಕು:	ಕೂಡ್ಲಿಗಿ
ಜಿಲ್ಲೆ:	ವಿಜಯನಗರ
ಕಾಮಗಾರಿ/ ಚಟುವಟಿಕೆಯ ಅಂದಾಜು ಮೊತ್ತ (ರೂಪಾಯಿಗಳಲ್ಲಿ)	216993/-
ಕಾಮಗಾರಿ/ ಚಟುವಟಿಕೆಯ ಕುರಿತು ಸಂಕ್ಷಿಪ್ತ ವಿವರ (ಸಮುದಾಯ ಕಾಮಗಾರಿಯಾಗಿದ್ದರೆ ಅಂದಾಜು ನೀರು ಸಂಗ್ರಹಣೆ (Cubic Meter), ರಕ್ಷಣಾತ್ಮಕ ನೀರಾವರಿ ಪ್ರದೇಶ, ಫಲಾನುಭವಿಗಳ ಸಂಖ್ಯೆ ವೈಯಕ್ತಿಕ ಕಾಮಗಾರಿಯಾಗಿದ್ದರೆ, ಫಲಾನುಭವಿ ಹೆಸರು, ಚಟುವಟಿಕೆಯಿಂದ ಪಡೆಯುತ್ತಿರುವ ಲಾಭ)	ಈ ಆರ್ ಆರ್ ಎಸ್ ಸಮುದಾಯ ಕಾಮಗಾರಿಯಾಗಿದ್ದು ಅಂದಾಜು 200 ಕ್ಯುಬಿಕ್ ಮೀ. ನೀರು ಸಂಗ್ರಹಣೆ ಹೊಂದಿದೆ. ಪಲಾನುಭವಿಗಳು ಸಂಖ್ಯೆ: ಚೆನ್ನಮ್ಮ, ಸರ್ಕಾರಿ ಅನಾಧೀನ,


ಯೋಜನೆಯ ಹೆಸರು:	ಪ್ರಧಾನ ಮಂತ್ರಿ ಕೃಷಿ ಸಿಂಚಾಯಿ ಯೋಜನೆ-ಇತರೆ ಉಪಚಾರಗಳು
ವರ್ಷ:	2022-23
ಕಾಮಗಾರಿಯ/ ಚಟುವಟಿಕೆಯ ಹೆಸರು:	ನಾಲಾಬದು
ಕಾಮಗಾರಿ/ಚಟುವಟಿಕೆಯ ಛಾಯಚಿತ್ರ (photo with Lat & Long)	
ಸರ್ವೆ ನಂಬರ್:	117,119,121
ಅಕ್ಷಾಂಶ ಮತ್ತು ರೇಖಾಂಶ:	15.5997 76.23011
ಗ್ರಾಮ:	ಜಿ.ನಾಗಲಾಪುರ
ತಾಲ್ಲೂಕು:	ಹೊಸಪೇಟೆ
ಜಿಲ್ಲೆ:	ವಿಜಯನಗರ
ಕಾಮಗಾರಿ/ ಚಟುವಟಿಕೆಯ ಅಂದಾಜು ಮೊತ್ತ (ರೂಪಾಯಿಗಳಲ್ಲಿ)	499830/-
ಕಾಮಗಾರಿ/ ಚಟುವಟಿಕೆಯ ಕುರಿತು ಸಂಕ್ಷಿಪ್ತ ವಿವರ (ಸಮುದಾಯ ಕಾಮಗಾರಿಯಾಗಿದ್ದರೆ ಅಂದಾಜು ನೀರು ಸಂಗ್ರಹಣೆ (Cubic Meter), ರಕ್ಷಣಾತ್ಮಕ ನೀರಾವರಿ ಪ್ರದೇಶ, ಫಲಾನುಭವಿಗಳ ಸಂಖ್ಯೆ ವೈಯಕ್ತಿಕ ಕಾಮಗಾರಿಯಾಗಿದ್ದರೆ, ಫಲಾನುಭವಿ ಹೆಸರು, ಚಟುವಟಿಕೆಯಿಂದ ಪಡೆಯುತ್ತಿರುವ ಲಾಭ)	ಈ ನಾಲಾಬದು ಸಮುದಾಯ ಕಾಮಗಾರಿಯಾಗಿದ್ದು ಅಂದಾಜು 6000 ಕ್ಯುಬಿಕ್ ಮೀ. ನೀರು ಸಂಗ್ರಹಣೆ ಹೊಂದಿದೆ. ಪಲಾನುಭವಿಗಳು ಸಂಖ್ಯೆ:ತಳಜಾನಾಯ್ಕ & 4 ಸಂಖ್ಯೆ ಇತರರು

ಯೋಜನೆಯ ಹೆಸರು:	ಪ್ರಧಾನ ಮಂತ್ರಿ ಕೃಷಿ ಸಿಂಚಾಯಿ ಯೋಜನೆ-ಇತರೆ ಉಪಚಾರಗಳು
ವರ್ಷ:	2022-23
ಕಾಮಗಾರಿಯ/ ಚಟುವಟಿಕೆಯ ಹೆಸರು:	ನಾಲಾಬದು
ಕಾಮಗಾರಿ/ಚಟುವಟಿಕೆಯ ಛಾಯಚಿತ್ರ (photo with Lat & Long)	 <p>Latitude: 15.133032 Longitude: 76.320248 Elevation: 607.27±5 m Accuracy: 3.1 m Note: nandibandi NB</p> <p>Powered by NiteCam</p>
ಸರ್ವೆ ನಂಬರ್:	247, 267
ಅಕ್ಷಾಂಶ ಮತ್ತು ರೇಖಾಂಶ:	15.133032 76.320248
ಗ್ರಾಮ:	ನಂದಿಬಂಡೆ
ತಾಲ್ಲೂಕು:	ಹೊಸಪೇಟೆ
ಜಿಲ್ಲೆ:	ವಿಜಯನಗರ
ಕಾಮಗಾರಿ/ ಚಟುವಟಿಕೆಯ ಅಂದಾಜು ಮೊತ್ತ (ರೂಪಾಯಿಗಳಲ್ಲಿ)	499830/-
ಕಾಮಗಾರಿ/ ಚಟುವಟಿಕೆಯ ಕುರಿತು ಸಂಕ್ಷಿಪ್ತ ವಿವರ (ಸಮುದಾಯ ಕಾಮಗಾರಿಯಾಗಿದ್ದರೆ ಅಂದಾಜು ನೀರು ಸಂಗ್ರಹಣೆ (Cubic Meter), ರಕ್ಷಣಾತ್ಮಕ ನೀರಾವರಿ ಪ್ರದೇಶ, ಫಲಾನುಭವಿಗಳ ಸಂಖ್ಯೆ ವೈಯಕ್ತಿಕ ಕಾಮಗಾರಿಯಾಗಿದ್ದರೆ, ಫಲಾನುಭವಿ ಹೆಸರು, ಚಟುವಟಿಕೆಯಿಂದ ಪಡೆಯುತ್ತಿರುವ ಲಾಭ)	ಈ ನಾಲಾಬದು ಸಮುದಾಯ ಕಾಮಗಾರಿಯಾಗಿದ್ದು ಅಂದಾಜು 6000 ಕ್ಯುಬಿಕ್ ಮೀ. ನೀರು ಸಂಗ್ರಹಣೆ ಹೊಂದಿದೆ. ಪಲಾನುಭವಿಗಳು ಸಂಖ್ಯೆ:ತಳಜಾನಾಯು & 4 ಸಂಖ್ಯೆ ಇತರರು

ಯೋಜನೆಯ ಹೆಸರು:	ಪ್ರಧಾನ ಮಂತ್ರಿ ಕೃಷಿ ಸಿಂಚಾಯಿ ಯೋಜನೆ-ಇತರೆ ಉಪಚಾರಗಳು
ವರ್ಷ:	2022-23
ಕಾಮಗಾರಿಯ/ ಚಟುವಟಿಕೆಯ ಹೆಸರು:	ಚೆಕ್ ಡ್ಯಾಂ
ಕಾಮಗಾರಿ/ಚಟುವಟಿಕೆಯ ಛಾಯಚಿತ್ರ (photo with Lat & Long)	
ಸರ್ವೆ ನಂಬರ್:	523
ಅಕ್ಷಾಂಶ ಮತ್ತು ರೇಖಾಂಶ:	
ಗ್ರಾಮ:	ವರಲಹಳ್ಳಿ
ತಾಲ್ಲೂಕು:	ಹಗರಿಬೋಮ್ಮನಹಳ್ಳಿ
ಜಿಲ್ಲೆ:	ವಿಜಯನಗರ
ಕಾಮಗಾರಿ/ ಚಟುವಟಿಕೆಯ ಅಂದಾಜು ಮೊತ್ತ (ರೂಪಾಯಿಗಳಲ್ಲಿ)	499678/-
ಕಾಮಗಾರಿ/ ಚಟುವಟಿಕೆಯ ಕುರಿತು ಸಂಕ್ಷಿಪ್ತ ವಿವರ (ಸಮುದಾಯ ಕಾಮಗಾರಿಯಾಗಿದ್ದರೆ ಅಂದಾಜು ನೀರು ಸಂಗ್ರಹಣೆ (Cubic Meter), ರಕ್ಷಣಾತ್ಮಕ ನೀರಾವರಿ ಪ್ರದೇಶ, ಫಲಾನುಭವಿಗಳ ಸಂಖ್ಯೆ ವೈಯಕ್ತಿಕ ಕಾಮಗಾರಿಯಾಗಿದ್ದರೆ, ಫಲಾನುಭವಿ ಹೆಸರು, ಚಟುವಟಿಕೆಯಿಂದ ಪಡೆಯುತ್ತಿರುವ ಲಾಭ)	ಈ ಚೆಕ್ ಡ್ಯಾಂ ಸಮುದಾಯ ಕಾಮಗಾರಿಯಾಗಿದ್ದು ಅಂದಾಜು 720 ಕ್ಯೂಬಿಕ್ ಮೀ. ನೀರು ಸಂಗ್ರಹಣೆ ಹೊಂದಿದೆ. ಪಲಾನುಭವಿಗಳು ಸಂಖ್ಯೆ: ಮಾರಪ್ಪ & 4 ಸಂಖ್ಯೆ ಇತರರು.

ಯೋಜನೆಯ ಹೆಸರು:	ಪ್ರಧಾನ ಮಂತ್ರಿ ಕೃಷಿ ಸಿಂಚಾಯಿ ಯೋಜನೆ-ಇತರೆ ಉಪಚಾರಗಳು
ವರ್ಷ:	2022-23
ಕಾಮಗಾರಿಯ/ ಚಟುವಟಿಕೆಯ ಹೆಸರು:	ಚೆಕ್ ಡ್ಯಾಂ-1
ಕಾಮಗಾರಿ/ಚಟುವಟಿಕೆಯ ಛಾಯಚಿತ್ರ (photo with Lat & Long)	 <p>Latitude: 14.811205 Longitude: 76.118416 Elevation: 565.52±25 m Accuracy: 63.2 m Time: 07-11-2022 17:54 Note: PMKSY 012</p> <p>Powered by NoteCam</p>
ಸರ್ವೆ ನಂಬರ್:	300,304
ಅಕ್ಷಾಂಶ ಮತ್ತು ರೇಖಾಂಶ:	14.811205 76.118416
ಗ್ರಾಮ:	ಚಿಗಟೇರಿ
ತಾಲ್ಲೂಕು:	ಹರಪನಹಳ್ಳಿ
ಜಿಲ್ಲೆ:	ವಿಜಯನಗರ
ಕಾಮಗಾರಿ/ ಚಟುವಟಿಕೆಯ ಅಂದಾಜು ಮೊತ್ತ (ರೂಪಾಯಿಗಳಲ್ಲಿ)	498456/-
ಕಾಮಗಾರಿ/ ಚಟುವಟಿಕೆಯ ಕುರಿತು ಸಂಕ್ಷಿಪ್ತ ವಿವರ (ಸಮುದಾಯ ಕಾಮಗಾರಿಯಾಗಿದ್ದರೆ ಅಂದಾಜು ನೀರು ಸಂಗ್ರಹಣೆ (Cubic Meter), ರಕ್ಷಣಾತ್ಮಕ ನೀರಾವರಿ ಪ್ರದೇಶ, ಫಲಾನುಭವಿಗಳ ಸಂಖ್ಯೆ ವೈಯಕ್ತಿಕ ಕಾಮಗಾರಿಯಾಗಿದ್ದರೆ, ಫಲಾನುಭವಿ ಹೆಸರು, ಚಟುವಟಿಕೆಯಿಂದ ಪಡೆಯುತ್ತಿರುವ ಲಾಭ)	ಈ ಚೆಕ್ ಡ್ಯಾಂ ಸಮುದಾಯ ಕಾಮಗಾರಿಯಾಗಿದ್ದು ಅಂದಾಜು 620 ಕ್ಯೂಬಿಕ್ ಮೀ. ನೀರು ಸಂಗ್ರಹಣೆ ಹೊಂದಿದೆ. ಪಲಾನುಭವಿಗಳು ಸಂಖ್ಯೆ: ೬.ಶೇಖರಪ್ಪ & 3 ಸಂಖ್ಯೆ ಇತರರು,

ಯೋಜನೆಯ ಹೆಸರು:	ಪ್ರಧಾನ ಮಂತ್ರಿ ಕೃಷಿ ಸಿಂಚಾಯಿ ಯೋಜನೆ-ಇತರೆ ಉಪಚಾರಗಳು
ವರ್ಷ:	2022-23
ಕಾಮಗಾರಿಯ/ ಚಟುವಟಿಕೆಯ ಹೆಸರು:	ಚೆಕ್ ಡ್ಯಾಂ-1
ಕಾಮಗಾರಿ/ಚಟುವಟಿಕೆಯ ಛಾಯಚಿತ್ರ (photo with Lat & Long)	
ಸರ್ವೆ ನಂಬರ್:	589,603
ಅಕ್ಷಾಂಶ ಮತ್ತು ರೇಖಾಂಶ:	14.811893 76.117338
ಗ್ರಾಮ:	ಅಣಜಿಗರೆ (ಜಂಗಮತುಂಬಿಗರೆ)
ತಾಲ್ಲೂಕು:	ಹರಪನಹಳ್ಳಿ
ಜಿಲ್ಲೆ:	ವಿಜಯನಗರ
ಕಾಮಗಾರಿ/ ಚಟುವಟಿಕೆಯ ಅಂದಾಜು ಮೊತ್ತ (ರೂಪಾಯಿಗಳಲ್ಲಿ)	499380/-
ಕಾಮಗಾರಿ/ ಚಟುವಟಿಕೆಯ ಕುರಿತು ಸಂಕ್ಷಿಪ್ತ ವಿವರ (ಸಮುದಾಯ ಕಾಮಗಾರಿಯಾಗಿದ್ದರೆ ಅಂದಾಜು ನೀರು ಸಂಗ್ರಹಣೆ (Cubic Meter), ರಕ್ಷಣಾತ್ಮಕ ನೀರಾವರಿ ಪ್ರದೇಶ, ಫಲಾನುಭವಿಗಳ ಸಂಖ್ಯೆ ವೈಯಕ್ತಿಕ ಕಾಮಗಾರಿಯಾಗಿದ್ದರೆ, ಫಲಾನುಭವಿ ಹೆಸರು, ಚಟುವಟಿಕೆಯಿಂದ ಪಡೆಯುತ್ತಿರುವ ಲಾಭ)	ಈ ಚೆಕ್ ಡ್ಯಾಂ ಸಮುದಾಯ ಕಾಮಗಾರಿಯಾಗಿದ್ದು ಅಂದಾಜು 720 ಕ್ಯೂಬಿಕ್ ಮೀ. ನೀರು ಸಂಗ್ರಹಣೆ ಹೊಂದಿದೆ. ಪಲಾನುಭವಿಗಳು ಸಂಖ್ಯೆ: ಪರಮೇಶ್ವರಯ್ಯ & 3 ಸಂಖ್ಯೆ ಇತರರು,

ಯೋಜನೆಯ ಹೆಸರು:	ಪ್ರಧಾನ ಮಂತ್ರಿ ಕೃಷಿ ಸಿಂಚಾಯಿ ಯೋಜನೆ-ಇತರೆ ಉಪಚಾರಗಳು
ವರ್ಷ:	2022-23
ಕಾಮಗಾರಿಯ/ ಚಟುವಟಿಕೆಯ ಹೆಸರು:	ಚೆಕ್ ಡ್ಯಾಂ-2
ಕಾಮಗಾರಿ/ಚಟುವಟಿಕೆಯ ಛಾಯಚಿತ್ರ (photo with Lat & Long)	 <p>Latitude: 14.580487 Longitude: 76.114204 Elevation: 685.79±7 m Accuracy: 3.8 m Time: 22-03-2022 09:36 Note: C.D.1.J.,Tumbigere</p>
ಸರ್ವೆ ನಂಬರ್:	574
ಅಕ್ಷಾಂಶ ಮತ್ತು ರೇಖಾಂಶ:	14.580487 76.114204
ಗ್ರಾಮ:	ಅಣಜಿಗರೆ (ಜಂಗಮತುಂಬಿಗರೆ)
ತಾಲ್ಲೂಕು:	ಹರಪನಹಳ್ಳಿ
ಜಿಲ್ಲೆ:	ವಿಜಯನಗರ
ಕಾಮಗಾರಿ/ ಚಟುವಟಿಕೆಯ ಅಂದಾಜು ಮೊತ್ತ (ರೂಪಾಯಿಗಳಲ್ಲಿ)	499485/-
ಕಾಮಗಾರಿ/ ಚಟುವಟಿಕೆಯ ಕುರಿತು ಸಂಕ್ಷಿಪ್ತ ವಿವರ (ಸಮುದಾಯ ಕಾಮಗಾರಿಯಾಗಿದ್ದರೆ ಅಂದಾಜು ನೀರು ಸಂಗ್ರಹಣೆ (Cubic Meter), ರಕ್ಷಣಾತ್ಮಕ ನೀರಾವರಿ ಪ್ರದೇಶ, ಫಲಾನುಭವಿಗಳ ಸಂಖ್ಯೆ ವೈಯಕ್ತಿಕ ಕಾಮಗಾರಿಯಾಗಿದ್ದರೆ, ಫಲಾನುಭವಿ ಹೆಸರು, ಚಟುವಟಿಕೆಯಿಂದ ಪಡೆಯುತ್ತಿರುವ ಲಾಭ)	ಈ ಚೆಕ್ ಡ್ಯಾಂ ಸಮುದಾಯ ಕಾಮಗಾರಿಯಾಗಿದ್ದು ಅಂದಾಜು 620 ಕ್ಯುಬಿಕ್ ಮೀ. ನೀರು ಸಂಗ್ರಹಣೆ ಹೊಂದಿದೆ. ಪಲಾನುಭವಿಗಳು ಸಂಖ್ಯೆ: ಕೆ ಗಂಗಮ್ಮ , ಸಿದ್ದಮ್ಮ & 6 ಸಂಖ್ಯೆ ಇತರರು,